



COMUNE DI
ARCORE



Protocollo di intesa istituzionale ai sensi dell'art.34 delle norme del PTCP

Provincia di Monza e della Brianza
Il Direttore del Settore Territorio e Ambiente

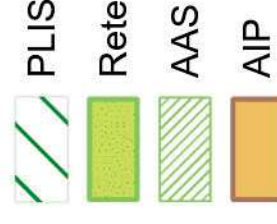
Comune di Arcore
Servizio Sviluppo del Territorio

TAVOLA 2a - Riconfigurazione di Rete verde e AIP in correlazione all'ex Plis della Cavallera e all'ampliamento del Parco Regionale della Valle del Lambro

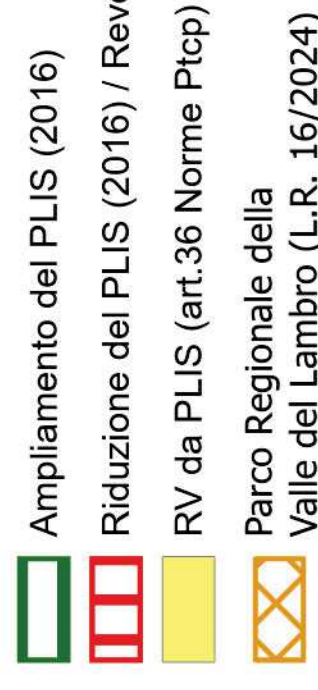
Scala 1:5.000

Data: Febbraio 2025

da Tav. 6d Ptcp



Riconfigurazione Rete Verde



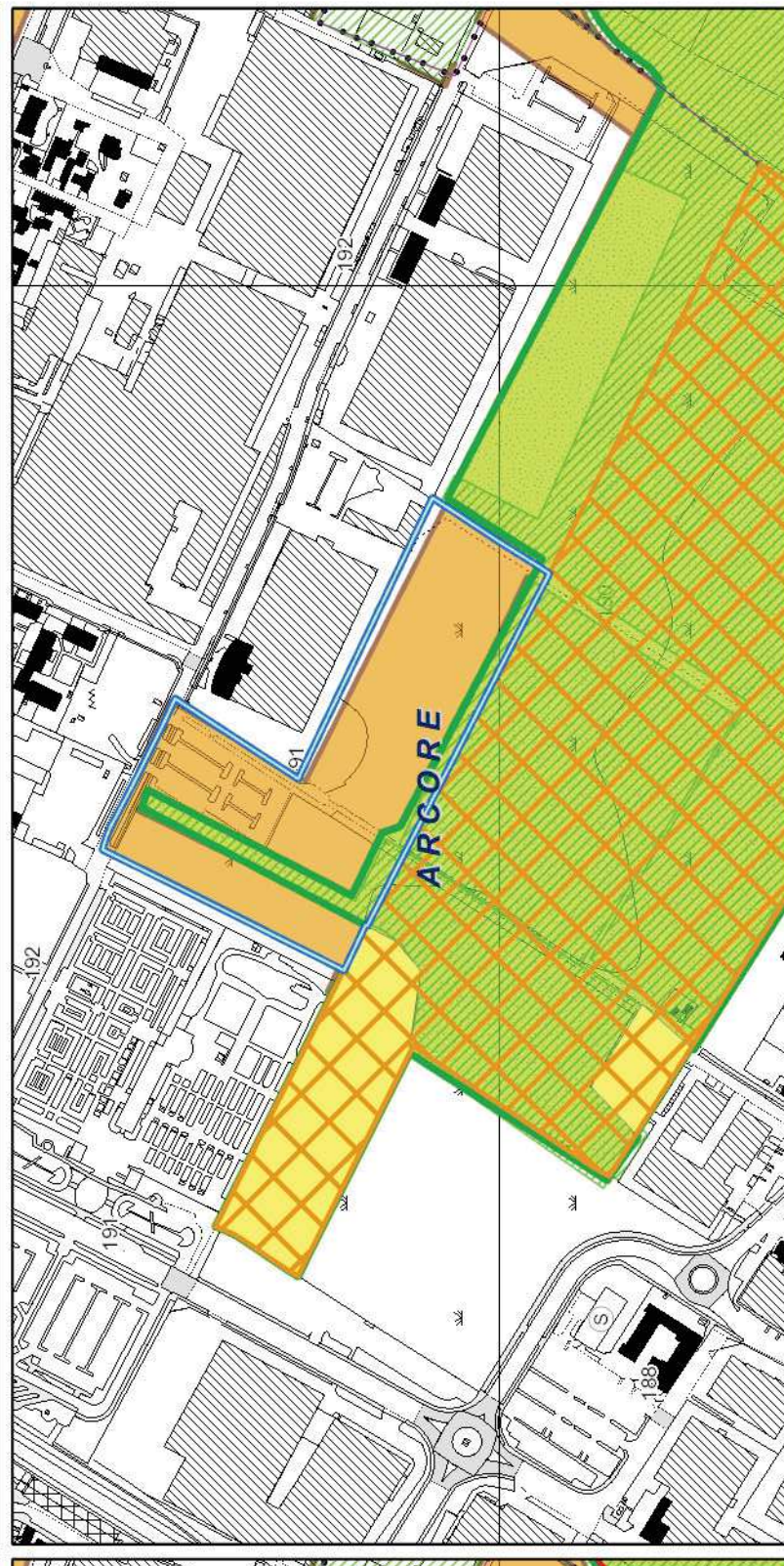
1) Estratto tav. 6d del PTCP



2) Modifiche al Plis (DDP n.1 del 25/01/2016) le aree aggiunte al Plis entrano a far parte della RV



3) Revoca del Plis (DDP n.51/2018)



4) Individuazione AIP in intesa e aree incluse nel PR Valle del Lambro (L.R.16/2024)